

PREZYDENT MIASTA ZABRZE
wykonujący zadania
z zakresu administracji rządowej
ul. Powstańców Śl. 5-7, 41-800 Zabrze

(nazwa organu wydającego dokument)

Województwo: **śląskie**
Powiat: **m. Zabrze**
Jednostka ewidencyjna: **247801_1, M. Zabrze**
Obręb ewidencyjny: **0011, Zaborze**

WYPIS Z REJESTRU GRUNTÓW

sporządzono dnia: 14-05-2024 09:58:28

Nr jednostki rejestrowej: **G14797**

Osoby: **1**

| Udział Forma władania | Dane osoby fizycznej / instytucji |
|--------------------------|---|
| 1/1 własność | PGNIG TECHNOLOGIE SPÓŁKA AKCYJNA REGON: 017196642 NIP: 5272351360 siedziba: ul. Naftowa 8, 38-400 Krosno |


Działki ewidencyjne: **4**

| Numer działki Identyfikator | Adres | Powierzchnia [ha] | Użytek i klasa bonitacyjna | | Nr KW lub inne dokumenty |
|---|------------------------|---|----------------------------|-----------|--------------------------|
| | | | Oznaczenie | Pow. [ha] | |
| 1970/2 ark. 3 247801_1.0011.AR_3.1970/2 | przy ul. Wolności | 0.0014 | Bi | 0.0014 | GL1Z/00010853/0 |
| 1971/2 ark. 3 247801_1.0011.AR_3.1971/2 | przy ul. Wolności | 0.0018 | Bi | 0.0018 | GL1Z/00010853/0 |
| 1972/4 ark. 3 247801_1.0011.AR_3.1972/4 | przy ul. Wolności 337a | 0.0058 | Bi | 0.0058 | GL1Z/00010853/0 |
| 1973/4 ark. 3 247801_1.0011.AR_3.1973/4 | przy ul. Wolności | 0.0069 | Bi | 0.0069 | GL1Z/00010853/0 |
| Razem powierzchnia działek [ha]: | | 0.0159 | ha | | |
| Słownie: | | sto pięćdziesiąt dziewięć metrów kwadratowych | | | |

| Oznaczenia użytków i klas |
|-----------------------------|
| Bi - Inne tereny zabudowane |

**DOKUMENT NINIEJSZY JEST PRZEZNACZONY
DO DOKONYWANIA WPISU W KSIĘDZE WIECZYSTEJ**

z up. Prezydenta Miasta


mgr inż. Wojciech Kowalski
Z-ca Geodety Miasta

Sporządził(a): Iwona Ściegłńska

14-05-2024

(imię i nazwisko osoby reprezentującej organ
lub osoby upoważnionej przez organ: data i podpis)

PREZYDENT MIASTA ZABRZE
wykonujący zadania
z zakresu administracji rządowej
ul. Powstańców Śl. 5-7, 41-800 Zabrze

Województwo: **śląskie**
Powiat: **m. Zabrze**
Jednostka ewidencyjna: **247801_1, M. Zabrze**
Obręb ewidencyjny: **0011, Zaborze**

(nazwa organu wydającego dokument)

WYPIS Z REJESTRU GRUNTÓW

sporządzono dnia: 14-05-2024 09:58:28

Nr jednostki rejestrowej: **G14807**

Osoby: 2

| Udział Forma władania | Dane osoby fizycznej / instytucji |
|------------------------------|---|
| 1/1 własność | SKARB PAŃSTWA |
| 1/1 użytkowanie wieczyste | PGNIG TECHNOLOGIE SPÓŁKA AKCYJNA REGON: 017196642 NIP: 5272351360 siedziba: ul. Naftowa 8, 38-400 Krosno |

Działki ewidencyjne: 2

| Numer działki Identyfikator | Adres | Powierzchnia [ha] | Użytek i klasa bonitacyjna | | Nr KW lub inne dokumenty |
|---|--------------------------|---|----------------------------|-----------|--------------------------|
| | | | Oznaczenie | Pow. [ha] | |
| 1578/3 ark. 3 247801_1.0011.AR_3.1578/3 | Zabrze, ul. Wolności 339 | 0.1405 | Bi | 0.1405 | GL1Z/00010838/9 |
| 1583/4 ark. 3 247801_1.0011.AR_3.1583/4 | Zabrze, ul. Wolności 339 | 0.3764 | Bi | 0.3764 | GL1Z/00010838/9 |
| Razem powierzchnia działek [ha]: | | 0.5169 | ha | | |
| Słownie: | | pięć tysięcy sto sześćdziesiąt dziewięć metrów kwadratowych | | | |

Oznaczenia użytków i klas

Bi - Inne tereny zabudowane

**DOKUMENT NINIEJSZY JEST PRZEZNACZONY
DO DOKONYWANIA WPISU W KSIĘDZE WIECZYSTEJ**

z up. Prezydenta Miasta

mgr inż. Wojciech Kowalski
Z-ca Geodety Miasta

Sporządził(a): Iwona Ściegłińska

14-05-2024

(imię i nazwisko osoby reprezentującej organ
lub osoby upoważnionej przez organ: data i podpis)

PREZYDENT MIASTA ZABRZE
wykonujący zadania
z zakresu administracji rządowej
ul. Powstańców Śl. 5-7, 41-800 Zabrze

(nazwa organu wydającego dokument)

Województwo: **śląskie**
Powiat: **m. Zabrze**
Jednostka ewidencyjna: **247801_1, M. Zabrze**
Obręb ewidencyjny: **0011, Zaborze**

WYPIS Z REJESTRU GRUNTÓW

sporządzono dnia: 14-05-2024 09:58:28

Nr jednostki rejestrowej: **G25635**

Osoby: 2

| Udział Forma władania | Dane osoby fizycznej / instytucji |
|------------------------------|---|
| 1/1 własność | SKARB PAŃSTWA |
| 1/1 użytkowanie wieczyste | PGNIG TECHNOLOGIE SPÓŁKA AKCYJNA REGON: 017196642 NIP: 5272351360 siedziba: ul. Naftowa 8, 38-400 Krosno |

Działki ewidencyjne: 1

| Numer działki Identyfikator | Adres | Powierzchnia [ha] | Użytek i klasa bonitacyjna | | Nr KW lub inne dokumenty |
|---|-------------------|--|----------------------------|-----------|--------------------------|
| | | | Oznaczenie | Pow. [ha] | |
| 1974/3 ark. 3 247801_1.0011.AR_3.1974/3 | przy ul. Wolności | 0.0191 | Bi | 0.0191 | GL1Z/00041161/8 |
| Razem powierzchnia działek [ha]: | | 0.0191 | ha | | |
| Słownie: | | sto dziewięćdziesiąt jeden metrów kwadratowych | | | |

| Oznaczenia użytków i klas |
|-----------------------------|
| Bi - Inne tereny zabudowane |

**DOKUMENT NINIEJSZY JEST PRZEZNACZONY
DO DOKONYWANIA WPISU W KSIĘDZE WIECZYTEJ**

z up. Prezydenta Miasta

mgr inż. Wojciech Kowalski
Z-ca Geodety Miasta

Sporządził(a): Iwona Ściegłińska

14-05-2024

(imię i nazwisko osoby reprezentującej organ
lub osoby upoważnionej przez organ: data i podpis)

Województwo: **śląskie**
Powiat: **m. Zabrze**
Gmina: **M. Zabrze**
Miejscowość: **Zabrze**
Jednostka ewidencyjna: **247801_1, M. Zabrze**
Obręb: **0011, Zaborze**

PREZYDENT MIASTA ZABRZE
wykonujący zadania
z zakresu administracji rządowej
ul. Powstańców Śl. 5-7 41-800 Zabrze
(Nazwa organu wydającego dokument)

Nr kancelaryjny: WG.6621.367.2021

WYPIS Z REJESTRU BUDYNKÓW

KW: Zabrze GL1Z/00010838/9

Pozycja kartoteki budynków: **247801_1.0011.G14807**

Nr jednostka rejestrowej budynków: **B. 340**

własność **PGNIG TECHNOLOGIE SPÓŁKA AKCYJNA** udział: **1/1**
Siedziba: 38-400 Krosno, ul. Naftowa 8

| Nr ewid. (nr bud. na działce) | Arkusze mapy | Nr działki | Adres/Położenie budynku | Funkcja budynku | Liczba kondy. nad/pod ziemią | Materiał ścian zewn. | Rok zak. bud. | Pow. zabud. m^2 | Liczba lokali | | Pow. użytkowa m^2 | |
|---|-----------------|---------------|--------------------------|---------------------------------|---------------------------------------|----------------------------|---------------------|-------------------------|------------------|-----|------------------------|----------------|
| | | | | | | | | | odr. | in. | lokali | pom. przyn. |
| 1 | 3 | 1583/4 | Zabrze, ul. Wolności 339 | budynek biurowy | 9 / 2 | mur | | 421 | | | | |
| Id bud: 247801_1.0011.AR_3.1583/4.1_BUD | | | | | | | | | | | | |
| 1 | 3 | 1578/3 | przy ul. Wolności 339 | budynek biurowy | 4 | mur | | 205 | | | | |
| Id bud: 247801_1.0011.AR_3.1578/3.1_BUD | | | | | | | | | | | | |
| 2 | 3 | 1578/3 | przy ul. Wolności 339 | budynek handlowo usługowy | 2 | mur | | 116 | | | | |
| Id bud: 247801_1.0011.AR_3.1578/3.2_BUD | | | | | | | | | | | | |
| Razem: | | | | | | | | 742 | | | | |

Sporządzono według stanu na dzień: 07.04.2021

Sporządził(a): Iwona Bis



**DOKUMENT NINIEJSZY JEST
PRZEZNACZONY DO DOKONYWANIA
WPISU W KSIĘDZE WIECZYTEJ**

07 04 2021

Wojciech Kowalski

(Imię i nazwisko osoby reprezentującej organ)

z up. Prezydenta Miasta

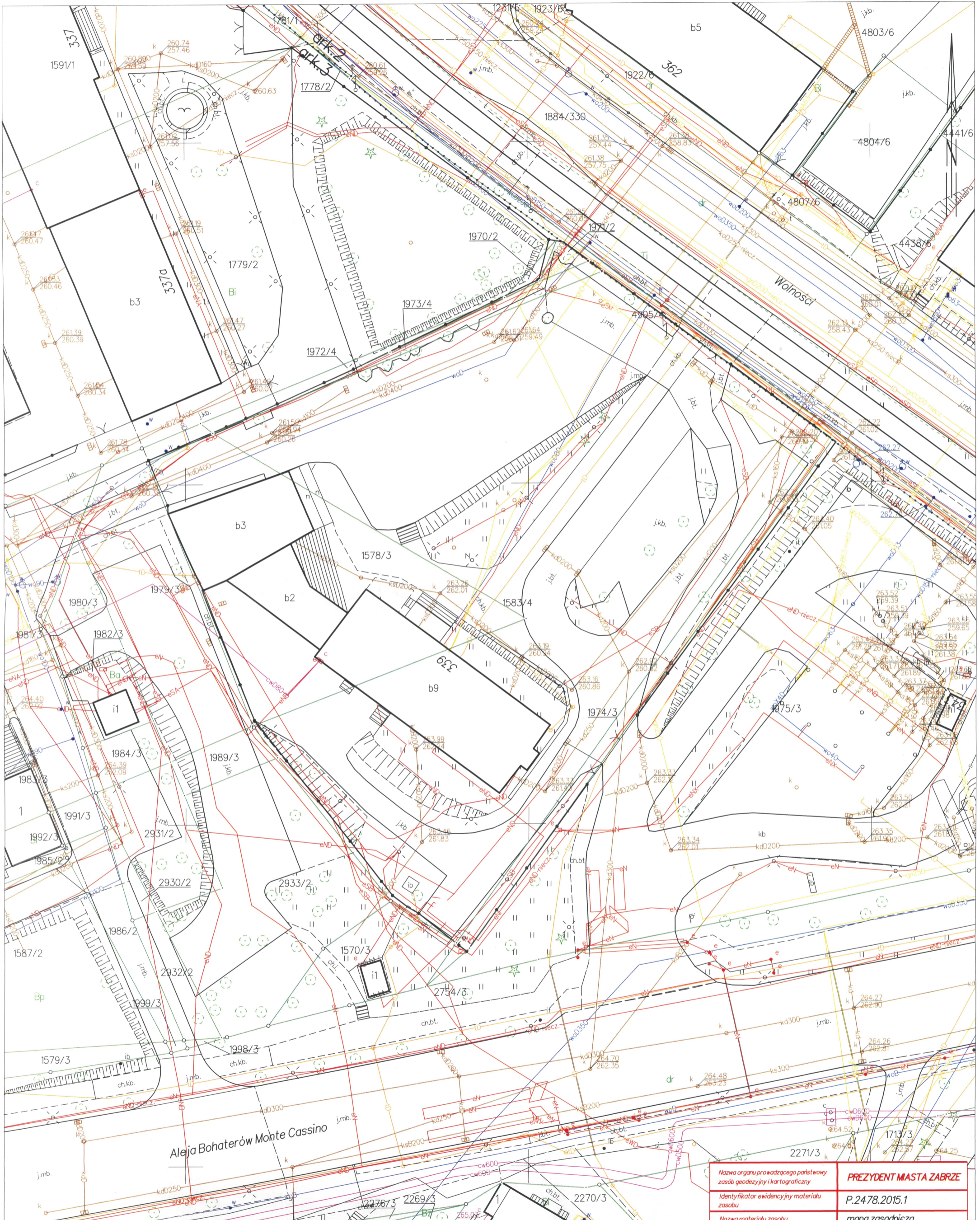
mgr inż. Wojciech Kowalski
Z-ca Geodety Miasta


Informuję, że Pani / Pana dane osobowe są przetwarzane przez Urząd Miejski w Zabrzu zgodnie z przepisami prawa, wyłącznie w celu realizacji zadań Miasta, na następującej podstawie prawnej: Ustawa z dnia 17 maja 1989 r. Prawo geodezyjne i kartograficzne (Dz.U. 2019 r. poz. 725 t.j.).
Ma Pani / Pan prawo wglądu do swoich danych oraz ich poprawiania.

Wydrukował użytkownik: GEO IBIS . 2021-04-07 09:28 . GEO-MODGIK-X05

MAPA ZASADNICZA SKALA 1:500

Układ odniesienia: PL-ETRF89, układ wsp. płaskich: PL-2000 strefa 6 (18°), układ wys.: PL-EVRF2007-NH



| | |
|---|---|
| Nazwa organu prowadzącego państwowy zasób geodezyjny i kartograficzny | PREZYDENT MIASTA ZABRZE |
| Identyfikator ewidencyjny materiału zasobu | P.2478.2015.1 |
| Nazwa materiału zasobu | mapa zasadnicza |
| Data wykonania kopii materiału zasobu | 2024.05.07 |
| Imię, nazwisko i podpis osoby reprezentującej organ |  mgr Katarzyna Zuziak |